

矿业权设置范围相关信息分析结果简报



项目名称	衡阳市珠晖区祝家冲矿区岩盐矿					
项目拐点范围坐标	区块1坐标					
	拐点	X	Y	拐点	X	Y
	1	2984789.65	38367388.15	2	2984906.71	38367817.62
	3	2984624.83	38367949.73	4	2984621.00	38367465.81
	5	2984789.65	38367388.15			
	矿区面积0.1092km²（2000坐标）准采标高-210m~600m					
电话	电话			编制时间	2024/11/29 18:31:13	

1、与矿产资源规划关系信息：

经查矿产资源规划数据(2021-2025)

(1)重点开采区：全部位于衡阳盐矿芒硝矿重点开采区内。

(2)重点勘查区：查询范围内未设置重点勘查区。

(3)开采规划区块：全部位于湖南海联三一小苏打有限公司内。

(4)勘查规划区块：查询范围内未设置勘查规划区块。

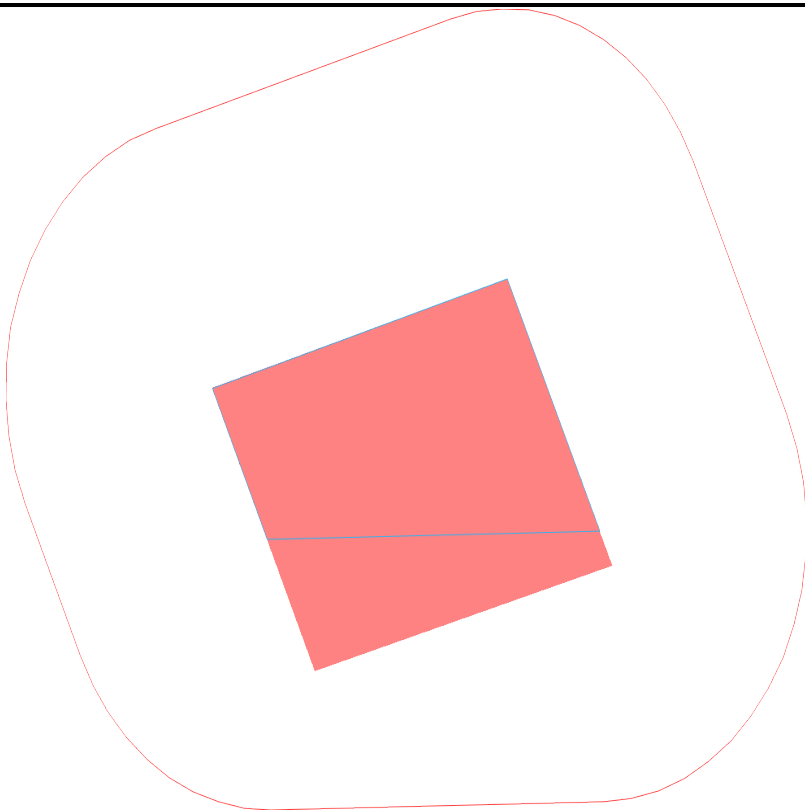
2、与矿业权(探矿权)关系信息：

(1)登记项目：查询范围内无探矿权。

(2)受理项目：查询范围内无探矿权。

3、与矿业权(采矿权)关系信息：

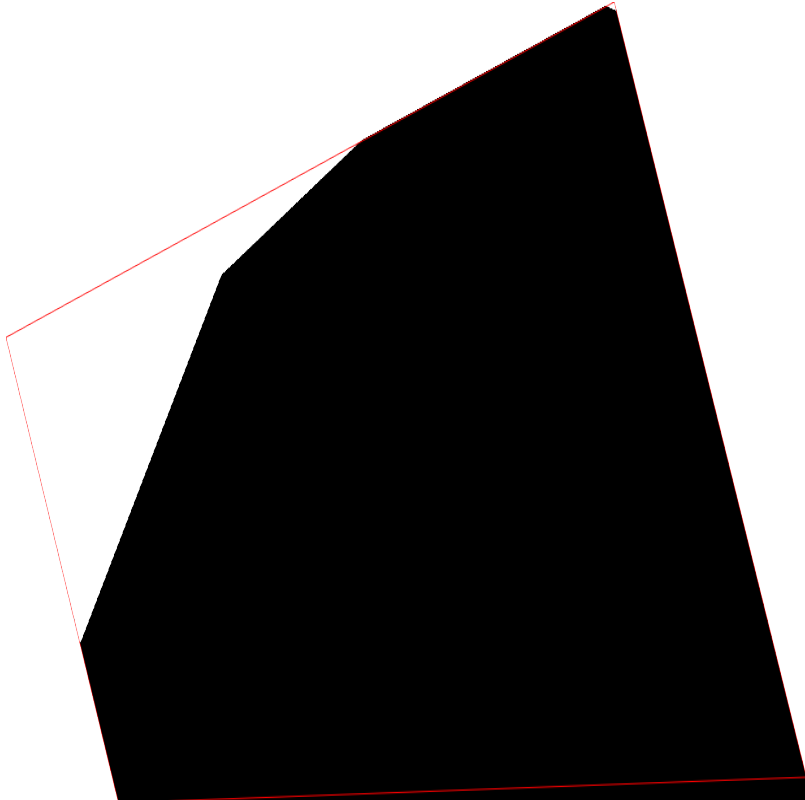
(1)登记项目：查询范围与湖南海联三一小苏打有限公司重叠，300m内有湖南海联三一小苏打有限公司。



(2)受理项目：查询范围内无采矿权。

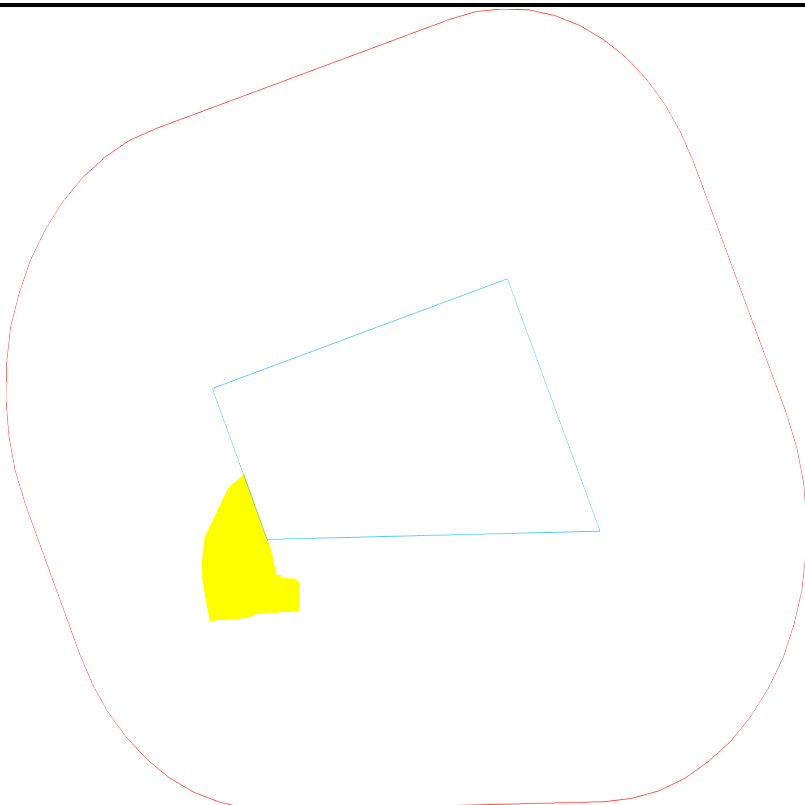
4、与2022年矿产资源国情调查库关系信息：

查询范围与湖南海联三一小苏打有限公司、衡阳市珠晖区衡阳盐矿区金堂河矿段重叠。




5、与建设用地项目关系信息：

查询范围与衡阳市氯化铵废水治理回收综合利用技术改造(政国土字〔2014〕2300号)重叠。



6、与历史已查询建设项目关系信息：

查询范围内无建设项目，300m内有衡阳市珠晖区华星催化剂厂复合材料生产车间建设用地项目

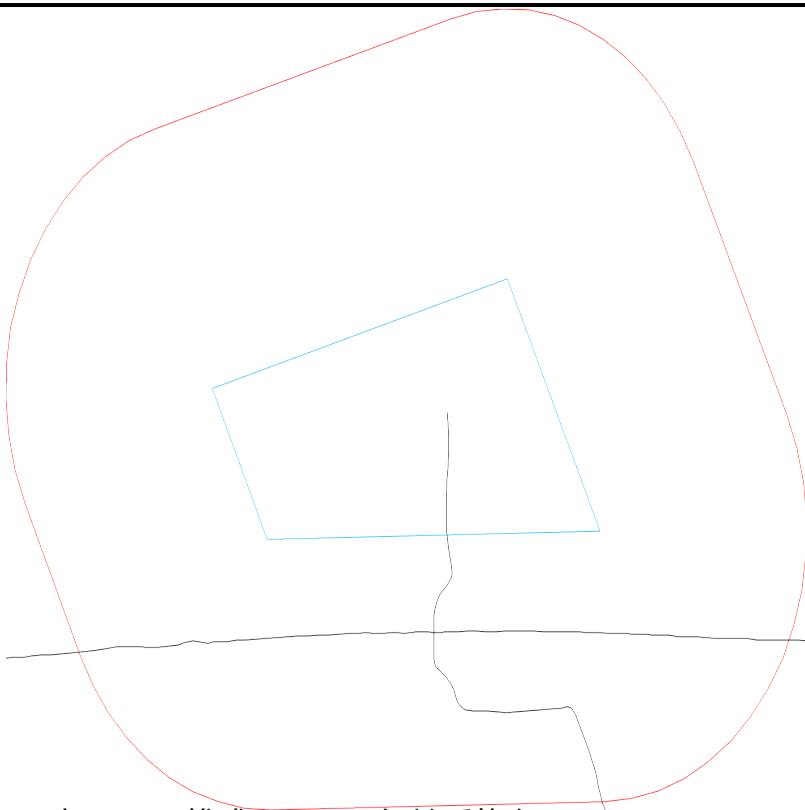


7、与铁路关系信息：

经查地理国情普查铁路数据，查询范围1000m内没有铁路通过。

8、与县级以上公路关系信息：

经查一张图交通（2021）数据，查询范围300m内有S80通过。



9、与三区三线成果(2022)年关系信息:

(1)经查生态保护红线关系信息: 无重叠。

(2)经查城镇开发边界关系信息: 无重叠。

10、与永久基本农田(2024)年关系信息:

无重叠。

11、与自然保护地(省林业局2020)关系信息:

无重叠。

12、与自然保护地-风景名胜区(省林业局2020)关系信息:

无重叠。

13、与自然保护地(省林业局2023, 摸底调查成果, 仅供参考)关系信息:

无重叠。

14、与自然保护地-风景名胜区(省林业局2023, 摸底调查成果, 仅供参考)关系信息:

无重叠。

15、与饮用水水源保护区关系信息:

无重叠。